

上平間第一町内会

令和6年10月発行

# 防災まちづくりNEWS vol. 4

## 特集 | 備えよう。風水害

まだまだ台風シーズンです。町内会では、防

災まちづくりワークショップ(以下、WS)で、令和元年台風19号の振り返りをしました。

本ニュースでは、地域の皆さんの気づきと風水害対策をまとめました。町内会のホームページ(右のQRコードから)にも防災まちづくりを掲載しています。



## NEWS CONTENTS

### 01 7/21WSの報告 (R元年台風19号振り返り)

令和元年台風19号の被災を振り返ると、風水害時の多くの気づきがありました。概略をご紹介します。



### 02 防災情報の入手方法

災害時に何で情報を調べますか？  
川崎市の災害情報の便利な入手方法をご紹介します！



### 03 洪水と内水氾濫とは？

上平間地区は洪水と内水氾濫の浸水ハザードにあります。自宅にどんなリスクがあるのか確認しましょう！



### 04 警戒レベルと避難情報

いつ避難を開始すればいいのか？、警戒レベルの意味を解説しています。

警戒レベル	警戒レベル	警戒レベル	警戒レベル	警戒レベル
1	2	3	4	5

### 05 避難時の服装とペット

強い風雨の中で避難する際の適切な服装は御存知ですか？  
ペットはルールを守れば共に避難所に避難することもできます！



### 06 家庭での風水害対策

台風や大雨による風水害の被害を家庭で軽減できる対策をまとめています。





## 01

## 7/21WSの報告(令和元年台風19号の振り返り)

## 【体験VOICE】



「浸水地域に住んでいるので、前日から家族の家に避難しました。自分の安全確保でいっぱいでした。」



「避難所開設は、初めての経験で当日は慌てましたね。イザ！という時にどう行動するのか、地域で話し合う必要がありますね」



「台風で内水氾濫するとは思っていませんでした。風水害と地震災害では、避難方法が変わりますね。」



「当時は避難所が満員でした。本当に避難が必要な人が避難所を使えるようする必要がありますね。」



「イザ！という時に迅速に動くには、普段からの顔が見える関係づくり、地域の人とのつながりが重要と感じました。」



「家族で避難所避難をしたよ。避難所を手伝っていた町会の人と、町で再会した時に『あの時は、ありがとう！』って挨拶できたよ！」



上平間で初めての被災経験を皆で振り返ると、今後、地域で考えていきたい多くの気づきがありました。要点は以下の3点になります。 【気づきVOICE】

■1:各自が災害リスクを把握し備える

■2:地域の情報の伝達方法を整える

■3:共助の輪を広げる(例:顔が見える関係づくりや自主防災組織、連絡体制の見直し)



2024年7月21日WSの様子

## 02


## 防災情報の入手方法

日頃からの防災情報や災害時に知りたいリアルタイム情報を入手する方法をご紹介します。

## 川崎市防災ポータルサイト

<https://portal.kikikanri.city.kawasaki.jp/f>

各種ハザードマップを確認できるほか、災害情報をリアルタイムに受信でき、発令中の情報や避難所の開設状況も地図で確認できます。Web版「備える。かわさき」も閲覧できます。



## かわさき防災アプリ

ポータルサイトの内容はアプリでも確認できます！



App Store  
からダウンロード



Google Play  
で手に入れよう

## 防災テレホンサービス

防災行政無線で放送した内容を電話で聞くことができます。



県内の加入電話から  
0120-910-174(無料)

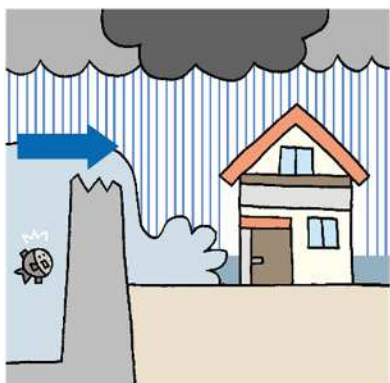


携帯電話から  
044-245-8870(通話料有料)

# 03 洪水と内水氾濫の違い

洪水と内水氾濫は発生メカニズムが異なります。  
ハザードマップで自宅のリスクを確認しておきましょう。

## 洪水のメカニズムと要点



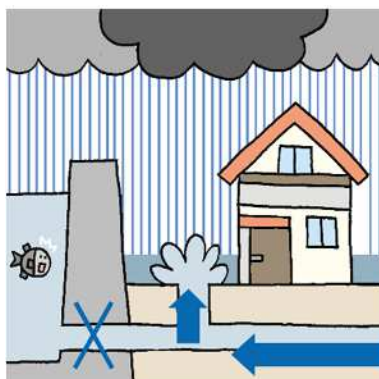
「洪水」は、大雨で川の水が堤防から溢れる、あるいは堤防を壊した時に起こる災害です。

洪水は、大量の高速氾濫流が一気に市街地に流れ込み短時間で住宅等の浸水や倒壊、流出が起きます。

上平間地区には、洪水時の「家屋倒壊等氾濫想定区域（氾濫流）」に指定されているエリアがあり、木造家屋が流れる恐れがあります。



## 内水氾濫のメカニズムと要点



「内水氾濫」は、下水道等の排水施設の能力を超えた雨が降った時や、雨水の排水先の河川の水位が高くなった時等に、雨水が排水できなくなり浸水する現象です。

内水氾濫は、発生の予測が困難なため避難所が開設されない場合があります。無理して屋外へ移動せず、屋内の高い場所へ垂直避難しましょう。



# 04 警戒レベルと避難情報

警戒レベルの数字が大きくなる程、危険度が高まります。  
いつどのような行動を取るのか決めておきましょう。

高齢者等で避難に時間がかかる人は危険な場所から避難

ここまでに必ず、危険な場所にいる全員が避難

事前に備える準備	状況に応じて避難行動を開始する時期			身の安全を確保する時期	
早期注意報 (気象庁から)	大雨注意報 洪水注意報 (気象庁から)	大雨警報 洪水警報	土砂災害警戒情報	大雨特別警報	
		高齢者等避難 (川崎市から)	避難指示 (川崎市から)	緊急安全確保 (川崎市から)	
災害への心構えを高める	自らの避難行動を確認	高齢者等は危険な場所から避難	危険な場所から全員避難	命の危険直ちに安全確保!	
警戒レベル 1 気象状況悪化の恐れあり	警戒レベル 2 気象状況悪化	警戒レベル 3 災害の恐れあり	警戒レベル 4 災害の恐れ高い	警戒レベル 5 災害発生又は切迫	
大雨の数日 ～約1日前	大雨の半日 ～数時間前	大雨の数時間 ～2時間前		数十年に一度の大雨	



## 05 避難時の服装とペット

風水害時に**避難所に避難**する際の服装とペットの避難には**コツ**があります。

ヘルメットや帽子

動きやすい  
長袖長ズボンと軍手



リュック


つえや雨傘

底が厚めのスニーカー

**長靴**は大雨や冠水時に水が入ると**歩行が困難になり危険**です。また、避難所では荷物を持って階段を上り下りします。**避難時は、動きやすく安全な服装と靴を心がけ**ましょう。



ペット同行避難のルール



**ゲージに入ったペット**は、**避難所に入る**ことができます。

## 06 家庭での風水害対策

風水害の被害軽減をするため十分に備えましょう。

### 事前の備え

#### 【避難先と避難ルートを確認】



日頃から、家族や友達と**避難を判断をするタイミング**と**避難先**と**避難ルート**を確認しましょう。

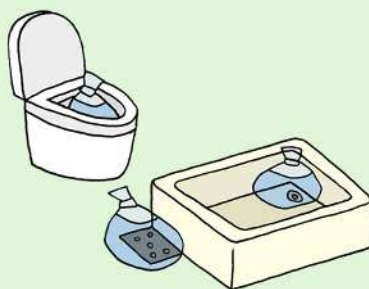
#### 【ライフライン停止の備え】



乳幼児や高齢者、ペットなど、**各個人の事情に応じて**、災害時の状況を想像し**備え**ましょう。

### 被害軽減の工夫

#### 【逆流対策は水のうを使う】



内水氾濫時は、風呂場等の排水口等から**水が逆流**します。**素早く簡単に準備できる水のう**で**逆流対策**ができます。

#### 【家のまわりを保全する】



飛ばされそうな物は**屋内移動**か、**固定**する。**側溝等**は掃除し、**水の流れをスムーズ**にします。


### 避難の心得

#### 【浸水は垂直避難が有効】



**避難所**には**定員**があります。**垂直避難**できる人は、**2階以上の階へ垂直避難**をしてください。

#### 【飲料や食事は各自で用意】



原則、風水害時の避難所で**食事**と**飲物**の提供はありません。**各自で用意**しましょう。